








**DWUNASTA ZMIANA STUDIUM UWARUNKOWAŃ I KIERUNKÓW
ZAGOSPODAROWANIA PRZESTRZENNEGO
GMINY SANOK**
Załącznik graficzny do prognozy oddziaływania na środowisko

Skala 1:10 000











Oznaczenia do prognozy

-  Granica obszaru objętego zmianą Studium
-  Strefa ochrony sanitarnej od cmentarza 50m i 150m
-  Wschodniobeskidzki Obszar Chronionego Krajobrazu
-  Kierunki rozprzestrzeniania się zanieczyszczeń motoryzacyjnych i hałasu komunikacyjnego

Określenie oddziaływania na środowisko

-  Mniej korzystne w stosunku do obowiązującego Studium
-  Bez zmian w stosunku do obowiązującego Studium
-  Bardziej korzystne w stosunku do obowiązującego Studium

OZNACZENIA DWUNASTEJ ZMIANY STUDIUM:

-  GRANICE OBSZARU OBJĘTEGO ZMIANĄ STUDIUM
-  4-9 MN TERENY ZABUDOWY MIESZKANIOWEJ JEDNORODZINNEJ
-  2U TERENY USŁUG KOMERCYJNYCH I HANDLU
-  3-4 ZC CMENTARZ
-  4-7 Z TEREN ZIELENI
-  2-3 KP TERENY PARKINGÓW
-  1ZL TERENY LASÓW
-  2-5 R TERENY ROLNICZE
-  1KD-L TERENY DRÓG PUBLICZNYCH LOKALNYCH
-  STREFA OCHRONY SANITARNEJ OD CMENTARZA - 50m i 150m